

«СОГЛАСОВАНО»

Начальник отдела образования  
Администрации г.о.Шуя



/ И.Н.Жохов/

« 29 » августа 2022г.

«УТВЕРЖДАЮ»

Директор МОУ СОШ № 9  
г.о.Шуя



/С.С.Ельцов/

« 29 » августа 2022г.

«СОГЛАСОВАНО»

Начальник ОГИБДД  
Межмуниципального отдела  
МВД России «Шуйский»  
майор полиции



/Ю.Н.Стрелков/

« 29 » августа 2022г.

# ПАСПОРТ

## дорожной безопасности

Муниципального общеобразовательного учреждения  
средней общеобразовательной школы № 9

2022

## Общие сведения

### Муниципальное общеобразовательное учреждение средняя общеобразовательная школа № 9

Тип ОУ общеобразовательное учреждение

Юридический адрес ОУ:

155900, Ивановская область, г.о. Шуя, ул. Свердлова, д. 127 – А

Фактический адрес ОУ:

155900, Ивановская область, г.о. Шуя, ул. Свердлова, д. 127 – А

Руководители ОУ:

Директор Ельцов Сергей Сергеевич 8 (49351) 4-63-09

(фамилия, имя, отчество)

(телефон)

Заместитель директора  
по учебной работе

Петухова Наталья Викторовна 8 (49351) 4-62-80

(фамилия, имя, отчество)

(телефон)

Заместитель директора

по воспитательной работе Угарова Светлана Витальевна 8 (49351) 4-66-37

(фамилия, имя, отчество)

(телефон)

Ответственные работники  
муниципального органа  
образования

Заместитель начальника  
Отдела образования

Администрации г.о. Шуя Сошникова Е.Н.

(фамилия, имя, отчество)

8 (49351) 4-15-43

(телефон)

Ответственный от  
Госавтоинспекции

Старший ИАЗ  
капитан полиции

Молодкина И.А.

(фамилия, имя, отчество)

8 (49351) 4-76-41

(телефон)

Ответственные работники  
за мероприятия  
по профилактике  
детского травматизма

социальный педагог

Романова Л.А.

(фамилия, имя, отчество)

8 (49351) 4-63-09

(телефон)

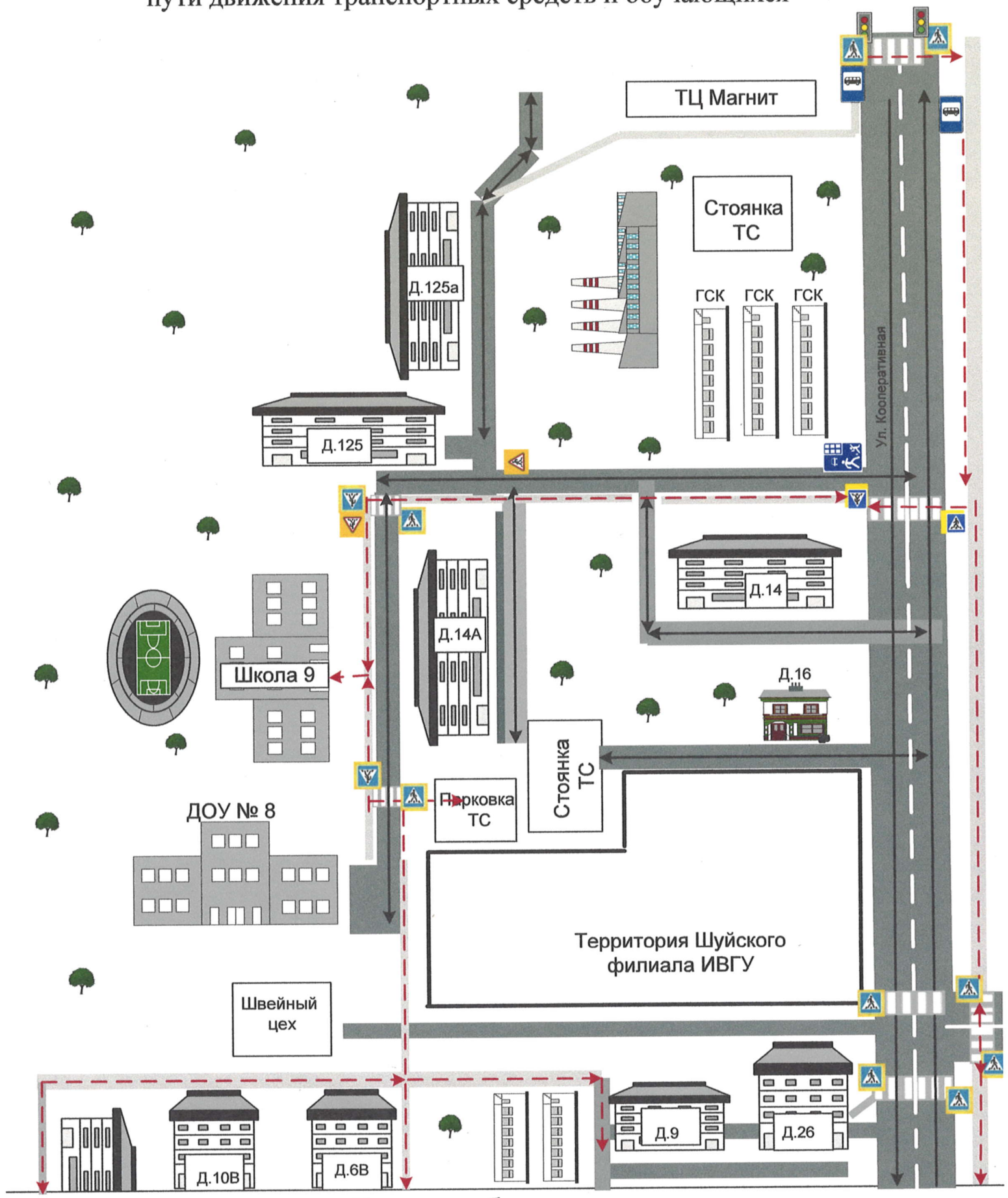


## Содержание

### I. План-схемы образовательного учреждения:

- 1) район расположения ОУ, пути движения транспортных средств и обучающихся;
- 2) организации дорожного движения в непосредственной близости от ОУ, маршруты движения детей и расположения парковочных мест;
- 3) пути движения транспортных средств к местам разгрузки/погрузки и рекомендуемых безопасных путей передвижения детей по территории образовательного учреждения.

# План-схема района расположения ОО, пути движения транспортных средств и обучающихся



## Условные обозначения:










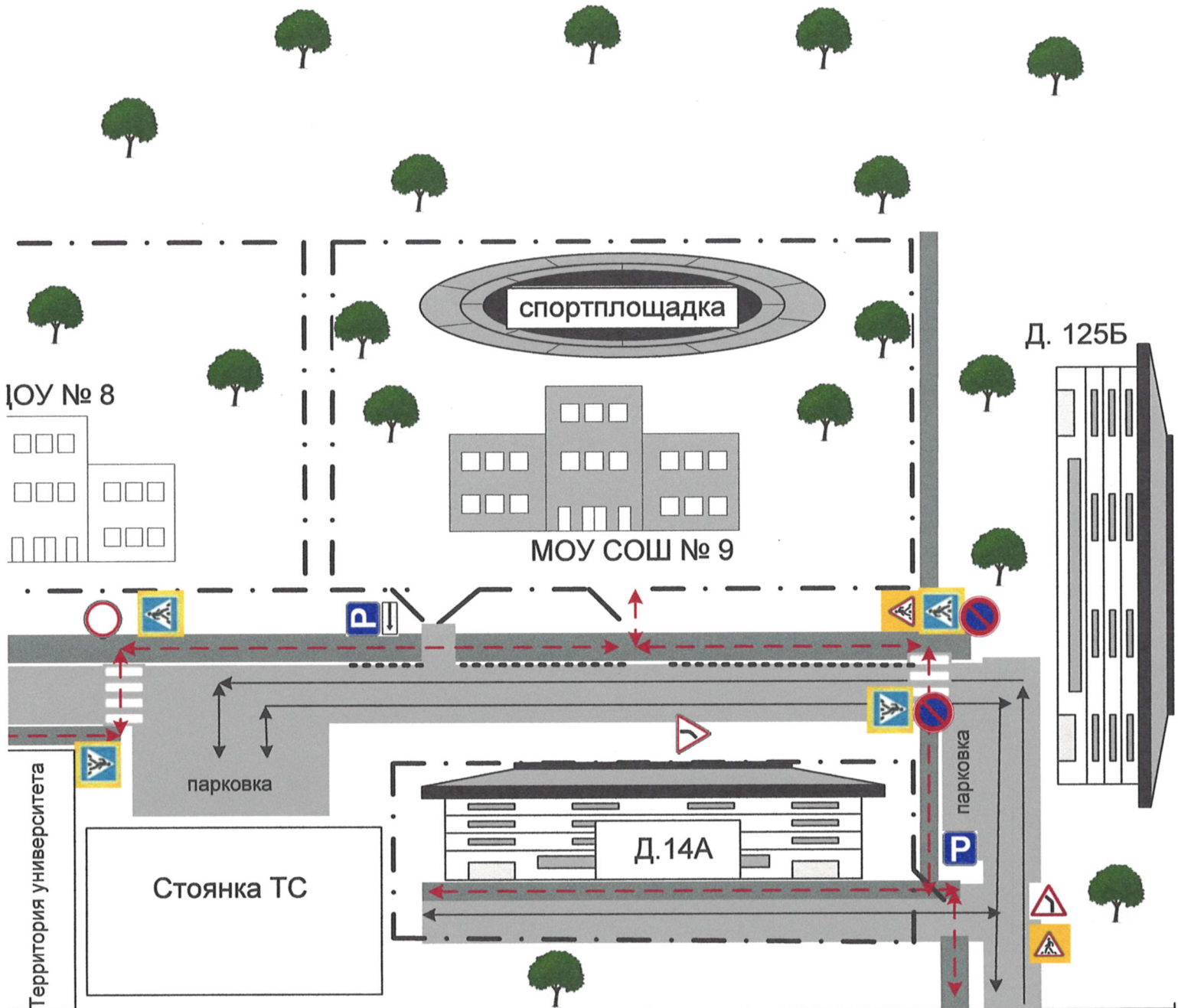
-  Проезжая часть
-  Тротуар
-  Движение ТС
-  Движение детей в/из ОО
-  Зелёные насаждения
-  Дорожный знак 5.19.1(2) Пешеходный переход
-  Дорожный знак 1.23 Дети
-  Дорожный знак 5.28 Жилая зона
-  Дорожный знак 5.16 остановка автобуса

Схема организации дорожного движения в непосредственной близости от ОО  
маршруты движения детей и  
расположение парковочных мест.



Условные обозначения:

Проезжая часть

Тротуар

Движение ТС

Движение детей в/из ОО

Ограждение школы

Искусственное ограждение

Зеленые насаждения

Жилой дом

5.19.1(2) «Пешеходный переход»

1.23. «Дети»

3.28 «Стоянка запрещена».

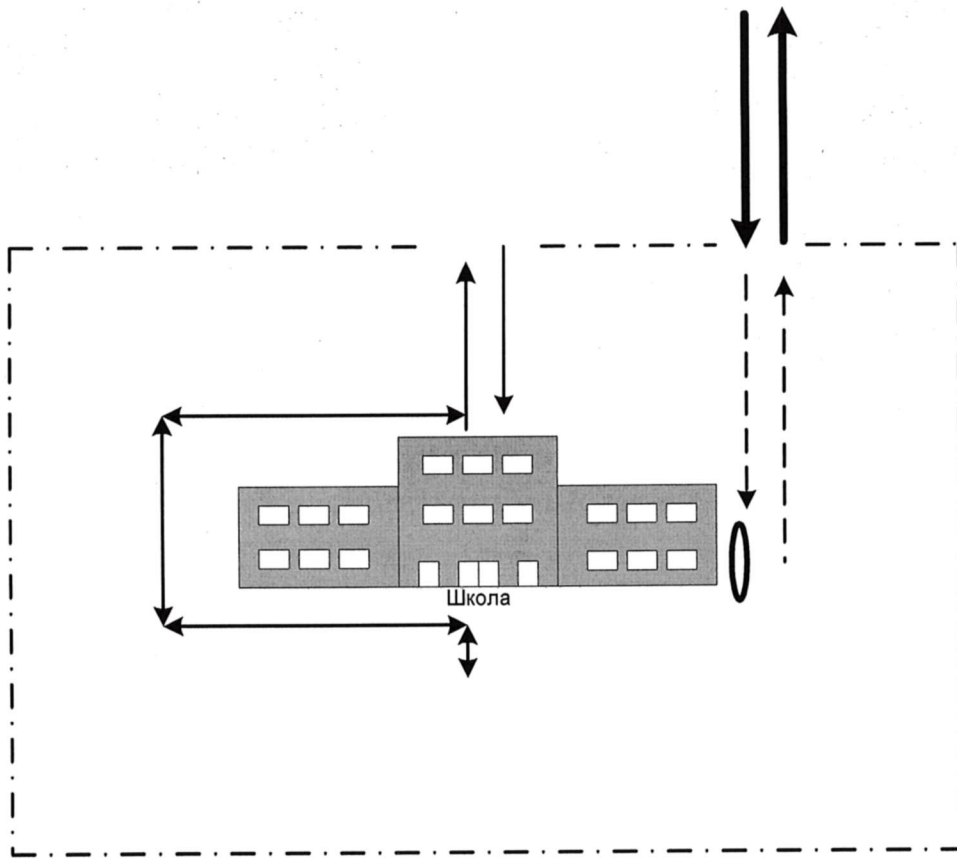
1.11.1. «Опасный поворот»

6.4 «Место стоянки»

8.3.1-8.3.3 «Направления действия»

3.2 «Движение запрещено»

Пути движения ТС к местам разгрузки\погрузки и  
рекомендуемые пути передвижения детей по  
территории ОО



Условные обозначения:

--- Ограждение ОО

→ Движение детей по территории ОО

- - - → Движение ТС по территории ОО

○ Место погрузки/выгрузки

→ Движение ТС к месту ОО